

# 1 코스

## 꽃담길·꽃차길

평촌마을, 반곡마을, 대양마을 ·거리 2.8km ·소요시간 55분 | 구산마을 ·거리 0.8km ·소요시간 15분

꽃담길은 노랗게 만개한 산수유꽃과 지리산에서 산수유마을로 흘러온 물줄기가 만나 아름다운 풍경을 만드는 경관을 볼 수 있는 산수유길 대표 코스입니다. 또한 높은 곳에서 산수유 풍경을 조망할 수 있는 산수유 사랑공원과 산수유에 대한 전시 및 영상을 감상할 수 있는 산수유 문화관이 위치하고 있어 아름다운 산수유 풍경을 만끽하고 산수유에 대한 정보도 얻을 수 있습니다.



**산수유 사랑공원**  
산수유 사랑공원은 산수유의 꽃말인 영원불멸의 사랑을 주제로 조성한 공원으로 구례 산동면 산수유마을 일대의 풍경을 조망할 수 있도록 언덕에 위치해 있다.



**산수유 문화관**  
산수유 문화관은 산수유를 테마로 한 전시 공간으로 산수유를 가꾸어 온 주민들의 생활상을 느낄 수 있으며, 산수유마을 및 구례 여행에 대한 정보를 제공하고 있다.  
주소 전남 구례군 산동면 상권 1길 45  
문의 061-783-5422




# 3 코스


## 풍경길

상위마을, 하위마을 ·거리 1.7km ·소요시간 40분

산동에서 가장 높은 마을이자 산수유나무가 가장 많은 상위마을의 풍경길은 주민생활 속 스페셜 산수유농업의 모습을 감상할 수 있는 탐방코스입니다. 산동 사람들이 생계를 유지하기 위해 부족한 경작지를 대신해 집 근처 돌담, 마을 아귀, 계곡 등에 산수유나무를 심고 가꾸어온 삶의 풍경을 만날 수 있습니다.



**각시계곡**  
상위마을에 있는 각시계곡은 하얗고 맑은 물이 흐르는 계곡으로 테크길이 조성되어 있어 계곡 주변으로 심어진 산수유나무의 아름다운 풍경을 감상할 수 있다.



**산수유나무와 돌담**  
산수유 군락지 내 돌담은 경작지를 개간하면서 쌓은 것으로 산수유나무와 밭의 경계 표시를 해주며, 토양속 수분 증발을 억제해주면서 강한 태풍에도 잘 견딜 수 있는 지지대의 역할을 한다.



# 5 코스

## 돌레길

현천마을 ·거리 1.4km ·소요시간 30분

지리산둘레길과 이어지는 돌레길은 견두산의 줄기와 냇가가 만나는 현천마을을 한 바퀴 둘러볼 수 있는 탐방코스입니다. 봄이면 마을을 가로질러 흐르는 냇가와 현천제(저수지) 주변에 산수유 꽃이 지천으로 피어 아름다운 풍경을 감상 할 수 있습니다.



**현천제(저수지)**  
현천제는 산수유꽃이 수면에 비추어 아름다운 경관을 만들어 내며, 산책로와 지리산 둘레길이 이어지는 코스로 구성되어 있다.



**지리산 둘레길**  
지리산 둘레의 3개 도와 5개 시군을 잇는 285km의 장거리 도보길로 구례 산동면의 현천마을(5코스 돌레길), 계척마을(산수유 시목지), 방재터널(남원시 주천면 소재)로 이어진다.



원좌마을, 상관마을 ·거리 3.1km ·소요시간 50분

영원한 사랑을 뜻하는 산수유의 꽃말을 담은 사랑길은 매년 봄 열리는 산수유꽃 축제 무대를 지나 원좌마을과 상관마을까지 둘러볼 수 있는 탐방코스입니다. 혼자 있을 때보다 함께 있을 때 더욱 빛이 나는 사랑처럼, 소박한 산골 마을의 풍경과 어우러져 더욱 아름다운 산수유 군락지의 모습을 관찰할 수 있습니다.



**구례 산수유꽃 축제**  
노란 산수유 꽃망울이 터지는 매년 3월, 산동면 일원에서 개최되며, 산수유와 관련한 체험행사, 전시 판매 행사, 공연 및 문화행사로 구성되어 있다.  
홈페이지 <http://www.gurye.go.kr/tour/>



**구례 산수유 열매 축제**  
빨간 산수유 열매가 맺히는 매년 11월, 산동면 일원에서 개최되며, 산수유 열매 따기, 산수유 효소 담그기, 산수유 차 달이기 등의 행사가 열린다.  
홈페이지 <http://www.gurye.go.kr/tour/>



# 2 코스

## 사랑길

삼성마을, 수평마을, 달전마을 ·거리 2.6km ·소요시간 40분

천년길은 산지가 대부분인 산동면에서 경작할 수 있는 너른 땅이 가장 많았던 삼성마을과 수평마을을 지나 달전마을까지 이르는 탐방코스로 집마다 산수유가 피어있는 마을 길을 지나 넓은 논밭을 따라 올라가다 보면 구례 산수유농업의 천년의 역사를 상징하는 할아버지 나무를 만날 수 있습니다.

**할아버지 나무**

달전마을의 산수유나무는 지역에서 가장 오래된 산수유 고목 중 하나로 '할아버지 나무'라는 별칭으로 불린다. 구례에서 산수유는 '산수'라고 흔히 불렸으며, 산수유가 고급 한약재로 잘 알려진 시절 산수유나무 한 그루만 있으면 자식을 대학까지 보낼 수 있었다 하여 산수유나무를 '대학나무'라고도 불렀다.



# 4 코스

## 천년길

국가중요농업유산 제3호 구례 산수유농업에 대해 알아보자!

천 년 넘게 자리를 지켜 온 산수유나무가 있다면 어디에 있나요?

산동면 계척마을에 있는 할머니 나무는 우리나라 최초의 산수유나무(사목)로 알려져 있어요, 약 1,000년 전에 중국 산동성의 한 처녀가 구례 산동으로 시집을 오면서 고향을 잊지 않기 위해 산수유나무를 가져와 심었다는 이야기가 전해지고 있지요.



**할머니 나무(보호수)**  
· 수종 : 산수유나무  
· 수령 : 1000년  
· 수고 : 7m  
· 나무둘레 : 4.8m  
· 지정일자 : 2001. 2. 21

추운 겨울 산수유마을에 수성한 연기가 피어오르는 이유는 무엇인가요?



산수유나무의 서리 피해를 방지하기 위해 발연법을 시행하기 때문이에요, 마을 골목이나 경작지에서 불을 때면 연기가 산수유나무를 덮어주기 때문에, 지표면의 찬 공기로 인해 나무에 서리가 맺히는 것을 방지할 수 있어요, 예부터 선조들은 산수유나무에 연기가 닿을 수 있도록 마을 가까이 심었어요.

예전에는 산동 처녀들을 쉽게 알아볼 수 있는 방법이 있었다면서요?

산동면 아이들과 아낙네들은 겨울철이면 삼삼오오 모여서 재해 작업을 했어요, 턱 아래 그릇을 받쳐 손과 입으로 산수유 열매의 과육과 씨를 발라 내는 방식인데, 그 때문에 입이나 닳게 되었죠, 그래서 산동 처녀들은 멀리서 봐도 구분이 쉬웠다고 해요.



산수유나무가 집 주변, 돌담, 개울 등에 심어져 있는 이유는 무엇인가요?



산동네로 불리는 산동면은 실제로 산지가 많고 논과 밭이 적은 지역이에요, 그래서 생계유지에 필요한 식량작물, 채소 등을 재배할 땅을 확보하는 것이 최우선이었기 때문에 부족한 경작지를 피해 집 주변, 돌담, 개울 등에 산수유를 심게 되었지요, 그 덕분에 마을과 어우러지는 독특한 농업경관을 갖추게 되었죠.



구례 산수유길에서 놓치지 말아야 할 풍경 BEST 4

버스	고속버스 서울/부산/광주	서울 부산 광주	센트럴시티(3:20) 서부스타(3:00) 종합버스터미널(1:20)	열차	서울(용산) 부산(부전)	KTX(2:20) 무궁화호 2회(4:30) 순천 환승(3:35)
승용차	주소 전남남도 구례군 산동면 지리산온천로 230 구례관광안내소	출발	소요시간	경부/천안/순천완주고속도로 → 구례화엄사C 중부/경부/동남(지리산)/순천완주고속도로 → 구례화엄사C 남해고속도로 → 허동C-19번교도 호남/광주대구/순천완주고속도로 → 구례화엄사C 호남고속도로 → 광선C-27/17번국도	도착지	구례군 관광안내소 (산동면)
구례 산수유길 버스노선표	버스 구간	동여촌 버스	운행횟수			
1,2코스 ↔ 3코스	구례 → 월계	5				
1,2코스 ↔ 4,5코스	구례 → 남원	2				
4코스	구례 → 수덕	7				



# 구례 산수유길 탐방해설지도

구례 산수유농업

산수유 풍경과 이야기를 따라 걷는

# 구례 산수유길

구례 산수유길은 우리나라 최대 산수유 군락지의 아름다운 풍경과 주민들의 생활 속에 스며든 산수유농업의 모습을 살펴볼 수 있는 탐방로입니다.

산수유마을이라 불리는 산동면 곳곳의 마을길에 길이 지닌 풍경과 이야기를 담아

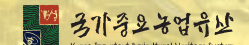
총 5코스 12.4km로 조성되었으며, 길을 따라 천천히 걸다보면 천 년의 세월을 거쳐 형성된

독특하고 아름다운 구례 산수유마을의 매력을 느낄 수 있습니다.

구례 산수유길을 걸으며 "풍경이 삶이 되고, 삶이 풍경이 되는" 아름다움과 감동을 경험해보시기 바랍니다.

## 구례 산수유농업은

천 년의 역사와 문화, 주민의 삶과 어우러진 농업경관, 전통농법의 유지와 전승, 자연생태계 보호 등의 가치를 인정받아 지난 2014년, 국가중요농업유산 제3호로 지정되었습니다.



2012년 농림축산식품부에 의해 도입된 국가중요농업유산제도는 농촌지역의 환경·사회·풍습 등에 적용하면서 오랫동안 형성시켜 온 유형·무형의 농업자원을 발굴하여 국가차원에서 지정·관리 하는 것으로 지역주민들의 자율관리체계를 기반으로 농업유산의 보존·관리사업이 추진되고 있습니다.

**구례군 산동면**

원달리, 수기리, 위안리, 계천리, 내산리, 대평리, 좌사리, 시상리, 관촌리, 탑정리, 관산리, 둔산리

**범례**

- 버스정류장
- 주차장
- 화장실
- 국도
- 안내소
- 종합 안내판
- 코스 시작점
- 포토존



**5 돌레길** 1.4km | 30분  
현천제에 비친 산수유와 지리산 돌레길의 만남코스

**4 천년길** 2.6km | 40분  
천년 역사의 할아버지 나무를 만나는 문화코스

**1-1 꽃담길** 2.8km | 55분  
서시천과 어우러진 산수유길 대표코스

**3 풍경길** 1.7km | 40분  
산동면 조망과 생활 속 산수유농업 마실코스

**1-2 꽃길** 0.8km | 15분  
산수유 풍경을 조망할 수 있는 감성코스

**2 사랑길** 3.1km | 50분  
산수유 군락지와 소박한 마을 탐방코스

구례 산수유농업

www.gurye-sansuyu.com



산동 사람들의 꿈을 품은

# 구례 산수유길 탐방해설지도